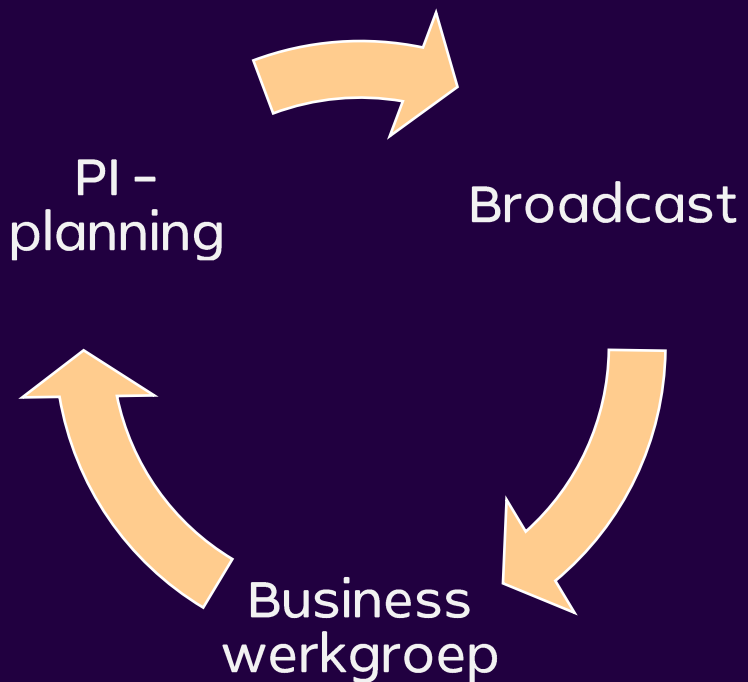


GIPOD broadcast


2 april 2026 – 10:30



Agenda Q1 - 2026



- **Vorig kwartaal**
Wat is er nieuw?
- **Komend kwartaal**
Prioriteiten & uitdagingen
- **GIPOD nieuws**
- **Q&A**



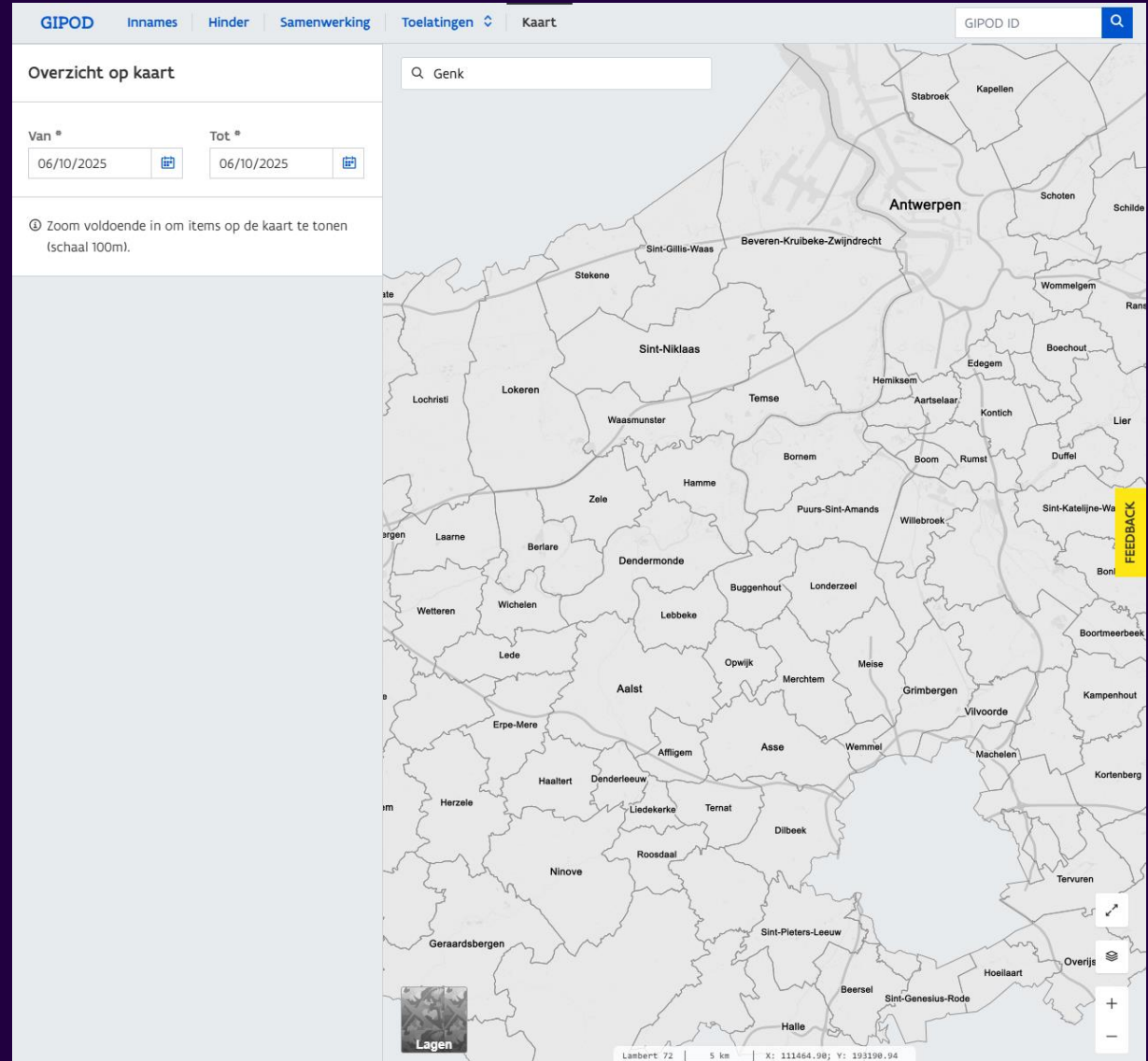
Vorig
kwartaal



Nieuwe kaart- component

Overal toegepast

Technische upgrade (vue3)



Meldingen in de GIPOD GUI

Alle Innames | Meldingen kleine of dringende GW

Soort inname | Categorie GW | Periode inname

Beheerder

Referentie

In gemeente

GIPOD BETA release: GUI 1.26.0 + API 2.1.0

25 februari 18:00

NIEUWE FUNCTIONALITEITEN

Grondwerken op basis van adres: adressen worden niet langer als punt op het gebouw weergegeven. We tonen voortaan een zone op basis van de perceelsgrens.

Uitzonderingszones Jaarvergunningen en Algemene Toelatingen: de info rond de pas toegevoegde uitzonderingszones is nu ook zichtbaar in het detail van de vergunningen.

TECHNISCHE VERBETERINGEN

Verbeteringen aan de kaartcomponent.

Toevoeging van security.txt met informatie over de security policy.

RELEASE NOTES

[API release notes](#)

[GUI release notes](#)

ID	Referentie	Beschrijving	Categorie	Status	Periode	Type	Soort
13167338	6000001589	9240 Z E. Initia...				Elektriciteit	GW
13167337	Reference: Postman W-572	<button onclick="javascrip... t'fa JS popup...	Vlaams Datanutsbedrijf	In uitvoering	Meerdere periodes	Werkzaam, Wegeniswerken	W
13167328			INTERCONNECTOR	Niet-concreet gepland	16/03/2026 -	Elektriciteit	GW

Conflict- detectie API

The screenshot displays the API documentation for the Conflict-detectie API. It features two GET endpoints at the top, followed by a descriptive paragraph about conflicts, and a detailed parameters section.

GET `/api/v1/entities/{gipodId}/conflicts/geojson` Search entities conflicts by gipod id (Auth policies: gipod_pdo_read)

GET `/api/v1/entities/conflicts/geojson` Search conflicts by search parameters (Auth policies: gipod_pdo_read)

Conflicts are : Public domain occupancies without couple mobilityhindrances with status 'Concreet gepland' and or 'In uitvoering/lopende' that conflict with period and the zone Mobility hindrances that conflict with period and the zone

Parameters [Try it out](#)

Name	Description
start string(\$date-time) (query)	Period start date <input type="text" value="start"/>
end string(\$date-time) (query)	Period end date <input type="text" value="end"/>
searchzoneid string (query)	Search for conflicts intersecting with the search zone. <input type="text" value="searchzoneid"/>
bbox string(\$string) (query)	Search for conflicts intersecting with the zone as geometry The bounding box can be a maximum of 1000 square km. Roughly the size of the province of Antwerp <input type="text" value="bbox"/>
offset integer(\$int32) (query)	<input type="text" value="offset"/>
limit integer(\$int32) (query)	<input type="text" value="limit"/>
If-Match string (header)	Verifies the resource version is equal to or higher than the specified version <input type="text" value="If-Match"/>

Regels conflictdetectie

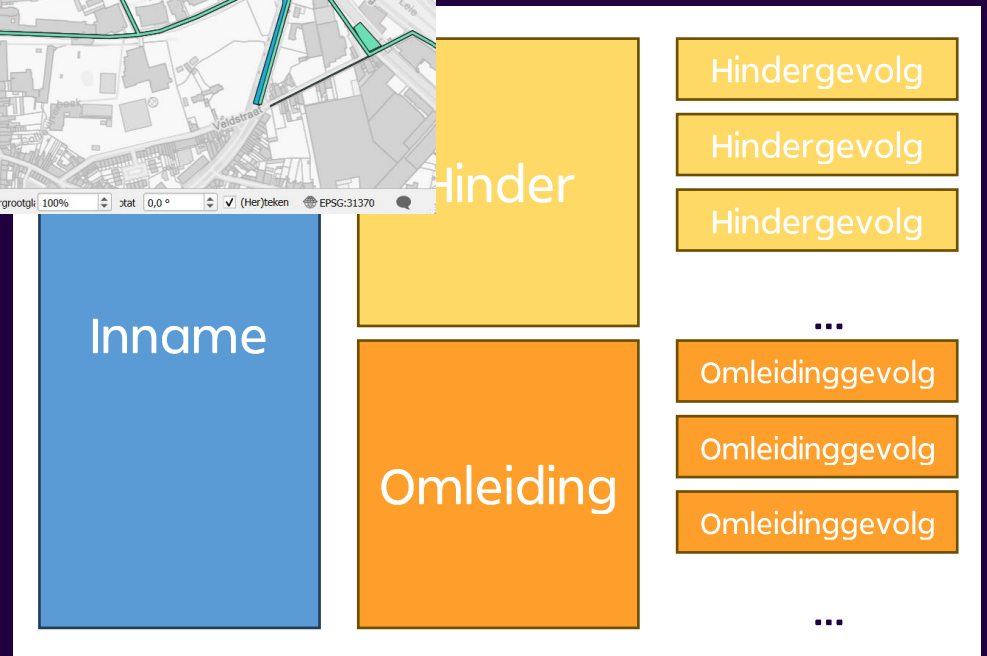
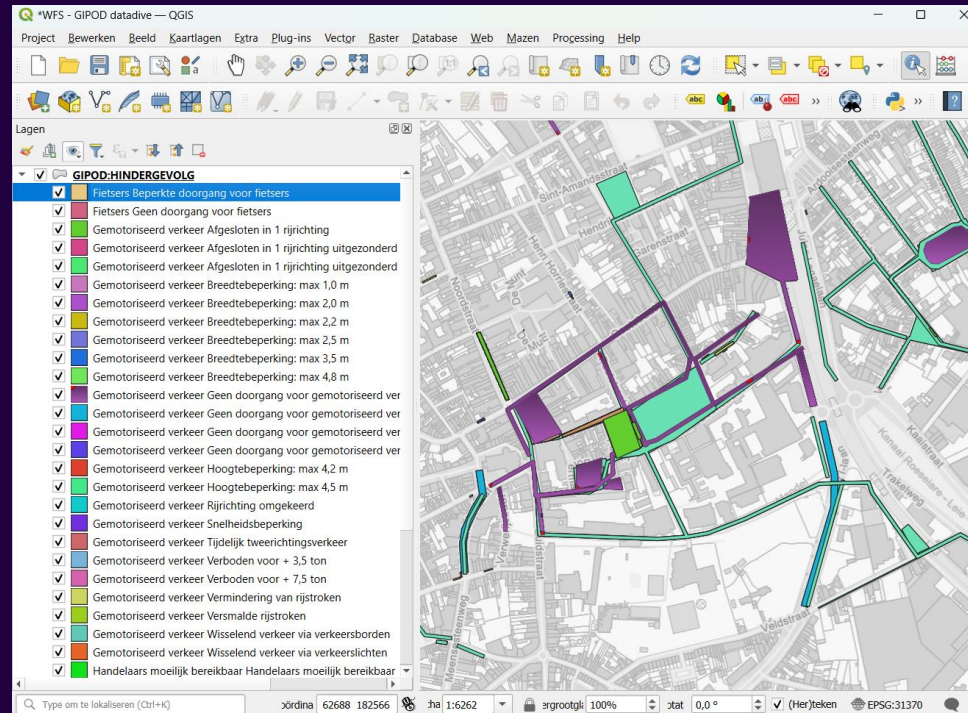
<https://docs.athumi.eu/gipod/help/conflicten>

- Innames zonder gekoppelde hinder
 - Enkel concreet gepland en lopende
- Hinder
 - Alle hinder

Beta release April

Open data pagina

<https://docs.athumi.eu/gipod/help/gipod-public-api-ogc-features>



Releases & hotfixes

- 2 Maart: productie release
- 13 Maart: hotfix release

Zie [release notes](#) voor meer details

Komend kwartaal



Conflict- detectie

Conflicten ook in lijst getoond

The screenshot displays a GIS application interface. On the left, a panel titled "Overlappende innames" (Overlapping names) lists four entries, each with a unique identifier, a reference number, and a description. The entries are:

- [GW XXXXXXX](#) [external link]
Ref: 462163273846
Lorem ipsum dolor est description
- [W XXXXXXX](#) [external link]
Ref: 462163273846
Lorem ipsum dolor est description
- [Syn XXXXXXX](#) [external link]
Ref: 462163273846
Lorem ipsum dolor est description
- [E XXXXXXX](#) [external link]

On the right, a map shows a street grid with several overlapping semi-transparent colored polygons (blue and green) representing the spatial extent of the listed entries. The map includes a search bar at the top with the placeholder "Adres...", navigation controls (compass, location pin, home), a scale bar (100m), and a coordinate system indicator (Lambert 72). A "Luchtfoto" (Aerial photo) button is visible in the bottom right corner.

Verhuis naar athumi cloud



- Toepassing NIS2 regelgeving
- Richtdatum migratie in juni
 - Verwacht downtime
 - Communicatie volgt

Analyse

- **Start/Stop**
- **Businesswerkgroep 12 mei**
 - **Hoofdzakelijk start-stop**

Releases & hotfixes


- April: Beta release
 - Conflictdetectie API
 - Vue upgrade
- Mei: Beta release
 - Uitzonderingszones improvements
 - Conflictdetectie GUI
- Eind Mei: Productie release

GIPOD nieuws

- ✓ GIPOD vragenuur voor lokale besturen
- ✓ TLS 1.3-only
- ✓ Data Businesswerkgroepen en Broadcasts voorjaar 2026
- ✓ GIPOD nieuwsbrief



GIPOD vragenuur



- Nieuw initiatief van Athumi en VVSG
 - 1 keer per kwartaal
 - Eerste editie op 27 mei 2026 om 11u
- Online meeting voor lokale besturen
- Focus: GIPOD en het vergunningsproces
 - Onduidelijkheden en uitdagingen
 - Kennisdeling
- [Inschrijven](#)

TLS 1.3-only



- Athumi schakelt over naar TLS 1.3-only vanaf 1 juni 2026
- TLS 1.3 garandeert veiligere verbindingen
- Webtoepassing
 - Webrowsers ondersteunen TLS 1.3. Wil je dit toch testen? [Ga naar de testomgeving.](#)
 - Maakt je organisatie gebruik van een trust-tegel (eigen bedrijfsaccount)? Raadpleeg dan deze richtlijnen: [Impact op gebruik van ACM trusted Identity Providers](#)
- Webservices (API)
 - [Documentatie TLS 1.3](#)

Data Businesswerkgroepen en Broadcasts voorjaar 2026

GIPOD Businesswerkgroep	GIPOD Broadcast
BWG 49 – 12 mei 2026 <ul style="list-style-type: none">• 9u30-12u30• <u>VAC Gent</u> - 21.03 Jan Hyoens → <u>Schrijf hier in</u>	Q2 – 30 juni 2026 <ul style="list-style-type: none">• 10u30-12u• Online via Teams → <u>Schrijf hier in</u>
BWG 50 – 8 september 2026 <ul style="list-style-type: none">• 13u-16u• Online via Teams → <u>Schrijf hier in</u>	Q3 – 1 oktober 2026 <ul style="list-style-type: none">• 10u30-12u• Online via Teams → <u>Schrijf hier in</u>

Het overzicht is ook te raadplegen via de [GIPOD cocreatie](#) pagina.

GIPOD nieuwsbrief

Schrijf je in voor de nieuwsbrief

Blijf op de hoogte van het belangrijkste nieuws rond GIPOD en ontvang een tweemaandelijks update in je mailbox.

Generiek Informatieplatform
Openbaar Domein
PRODUCT UPDATE

Beste Dorothée ,

We houden je graag op de hoogte van wat er beweegt binnen GIPOD. In deze nieuwsbrief lees je meer over de nieuwe historiefunctionaliteit, de oproep tot testers voor toekomstige releases en het vervolgtraject voor een efficiënter vergunningsproces. Daarnaast vind je een overzicht van geplande contactmomenten en een interessante update over het gebruik van omleidingen bij hinder. Veel leesplezier!

Historiek vanaf nu beschikbaar in GIPOD

Wat verandert er?
De **historiek van hinder, synergieaanvragen en synergieën** is vanaf nu beschikbaar in de GIPOD-webtoepassing en raadpleegbaar via de API. Voor **innames** was eerder al beperkte historiek beschikbaar, maar die werd nu uitgebreid met meer gedetailleerde informatie.

Gebruikers van GIPOD kunnen voortaan eenvoudig nagaan:

- welke organisatie een wijziging heeft doorgevoerd,
- wanneer dit gebeurde,
- en wat er precies is aangepast.

Deze uitbreiding verhoogt de transparantie en versterkt de samenwerking tussen nutsbedrijven, aannemers en lokale besturen.

Release
De nieuwe functionaliteit werd op 18 juni 2025 in productie genomen.

Q&A

Vragen achteraf?

gipod@athumi.eu



Volg ons

www.linkedin.com/company/athumi
www.athumi.eu

[GIPOD cocreatie pagina](#)
[GIPOD gebruikersdocumentatie](#)

DOMEINBEHEERDERS
NUTSBEDRIJVEN
MOBILITEIT **GIPOD**
NAVIGATIESYSTEMEN
OPEN DATA

AANNEMERS
BURGERS

HULPDIENSTEN

STEDEN & GEMEENTEN
DIENSTENLEVERANCIERS
HINDER

